

Z JAZD NR 2

GRANICA TERENU
OBJĘTEGO OPACOWANIEM
NIEPRZEFACZALNA LINIA ZABUDOWY

1. BUDYNEK GŁÓWNY
2. PROJEKTOWANA CIĘŚĆ PODZIEMIANA
3. BLOK OPERACYJNY I STERYLIZATORNIKA
4. BUDYNEK ODZIAŁU ZAKAŃNEGO
5. PROJEKTOWANY GODZINIAK PSYCHIATRYCZNY
6. PODZIEMNY ZELERNIK WODY
7. TLENIOWNIA
8. BUDYNEK PODZ.

1
Zapraszamy na.....
ul. 4.38055. 2025-11
do pisma znak.....
01.03.2025
Z dnia

Burmistrz
Gminy i Miasta Proszowice
mgr Grzegorz Cichy

Architectural site plan of a residential development. The plan shows 17 numbered buildings (1-17) and various infrastructure elements. Two specific areas are highlighted with red boxes and labeled 'Przebrukowanie chodnika' (sidewalk crossing) and 'Istniejący chodnik' (existing sidewalk). Dimensions are provided for these areas. A north arrow and a scale bar (16 m) are also present.

Przebrukowanie chodnika 14.0 1.5 8.0 5.0 2.4 1.5

Istniejący chodnik

Przebrukowanie chodnika 14.0 1.5 8.0 5.0 2.4 1.5

Istniejący chodnik

16 m

NAVIERZCHIE UTWARDZONE

NAWIERZCHIA DROG, PARKINGÓW, CHODNIKÓW
ISTNIEJĄCE

NAWIERZCHĄ, DROG, PARKINGÓW, CHODNIKÓW
PROJEKTOWNE

ROZEIÓF

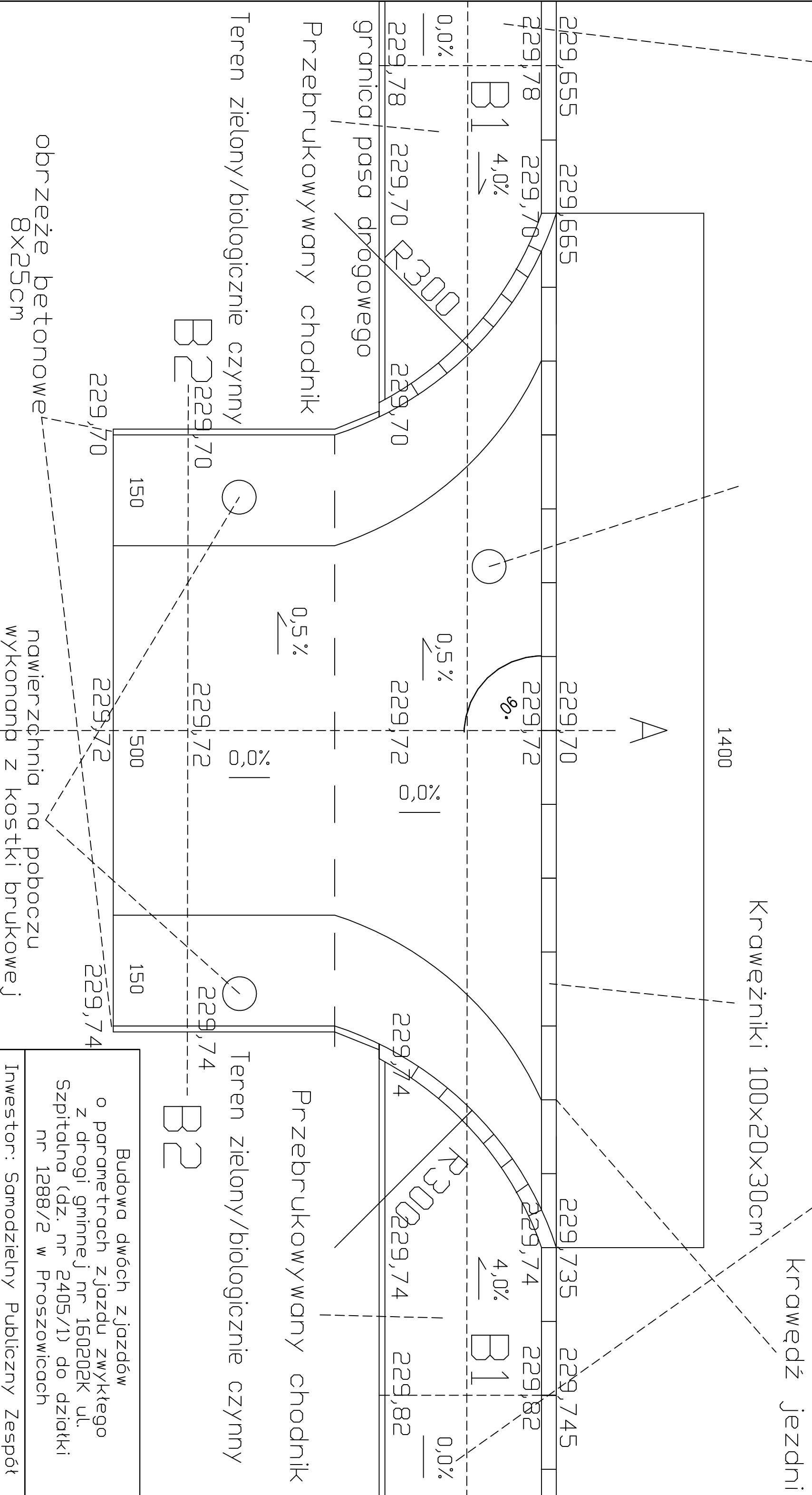
[illegible]

PROSZOWICE

Istniejący chodnik

DZ. NR. EWID. 2405/1

Istniejący chodnik



PROSZOWICE A
DZ. NR. EWID. 2405/1

Budowa dwóch zjazdów o parametrach zjazdu zwykłego z drogi gminnej nr 150202K ul. Szpitalna (dz. nr 2405/1) do działki nr 1288/2 w Proszowicach	
Inwestor: Samodzielny Publiczny Zespół Opieki Zdrowotnej w Proszowicach	
Opracował: Tomasz Dąbrowski	Nr rys. 1.2
Nazwa rysunku: RZUT POZIOMY ZJAZD NR 1	Skala: 1:50

PROSZOWICE

Istniejący chodnik

DZ. NR. EWID. 2405/1

Istniejący chodnik

Krawędź jezdni

Krawężniki 100x20x30cm

1400

A

229,425 229,415

229,50 229,42

B1 4,0%

0,0%

229,50 229,42 229,42

granica/pasa drogowego

Przebrukowany chodnik

Teren zielony/biologicznie czynny

B2 229,42

150

229,42

229,40

1500

150

229,38

obrzeże betonowe
8x25cm

nawierzchnia na poboczu
wykonana z kostki brukowej

PROSZOWICE A

DZ. NR. EWID. 2405/1

229,345 229,335

229,38 229,46

B1 4,0%

0,0%

229,38 229,38 229,46

Przebrukowany chodnik

Teren zielony/biologicznie czynny

B2

Budowa dwóch zjazdów

o parametrach zjazdu zwykłego
z drogi gminnej nr 150202K ul.
Szpitalna (dz. nr 2405/1) do działki
nr 1288/2 w Proszowicach

Investor: Samodzielny Publiczny Zespół
Opieki Zdrowotnej w Proszowicach

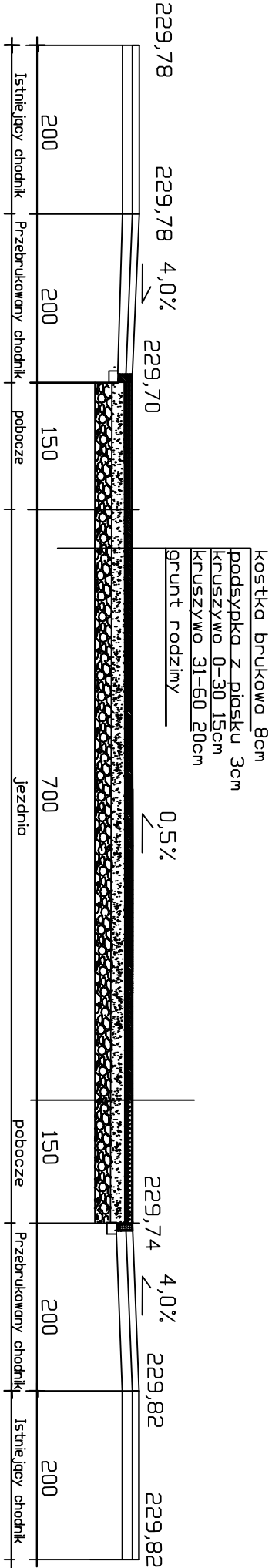
Opracował:
Tomasz Dąbrowski

Nr rys.
1.5

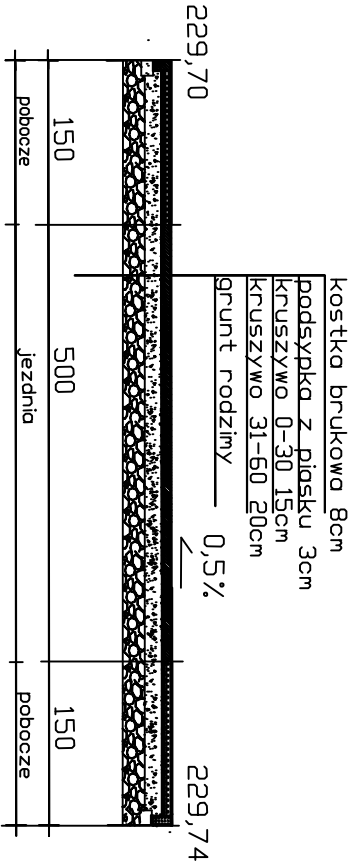
Nazwa rysunku:
RZUT POZIOMY Z JAZD NR 2

Skala:
1:50

PRZEKRÓJ POPRZECZNY B1-B1



PRZEKRÓJ POPRZECZNY B2-B2



Budowa dwóch zjazdów
o parametrach zjazdu zwykłego
z drogi gminnej nr 160202K ul.
Szpitalna (dz. nr 2405/1) do działki
nr 1288/2 w Proszowicach

Inwestor: Samodzielny
Publiczny Zespół Opieki
Zdrowotnej w Proszowicach

Opracował:
Tomasz Dąbrowski


Tytuł rysunku: Zjazd nr 1
Przekroje poprzeczne

Data
14.04.2025r.

Skala
1:500

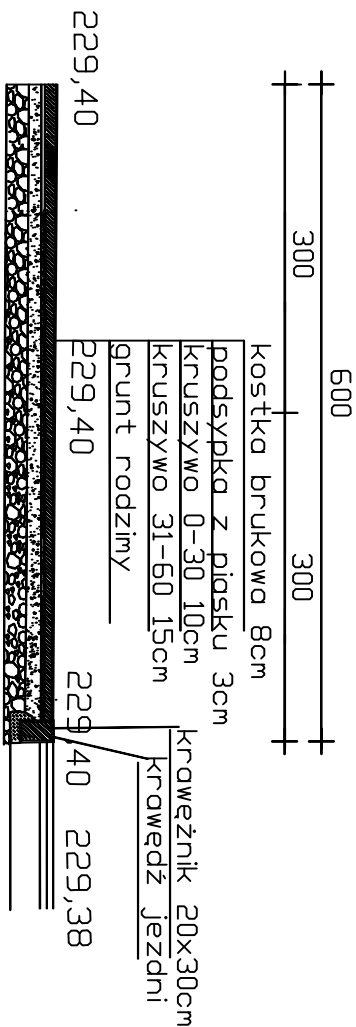
Nr Rys.
1.4

PRZEKRÓJ PODŁUŻNY A – A



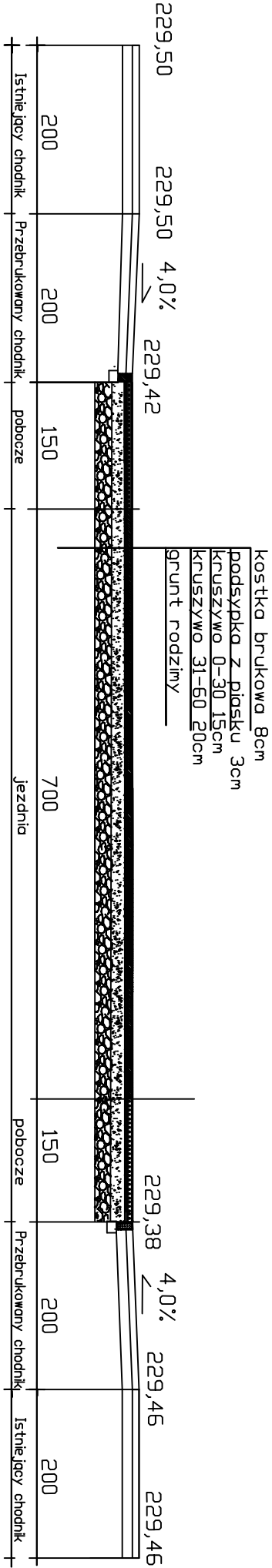
Budowa dwóch zjazdów o parametrach zjazdu zwykłego z drogi gminnej nr 160202K ul. Szpitalna (dz. nr 2405/1) do działki nr 1288/2 w Proszowicach	
Inwestor: Samodzielny Publiczny Zespół Opieki Zdrowotnej w Proszowicach	Data 14.04.2025r.
Opracował: Tomasz Dąbrowski	Skala 1:500
Tytuł rysunku: Zjazd nr 1 Przekrój podłużny A-A	Nr Rys. 1.3

PRZEKRÓJ PODŁUŻNY A – A

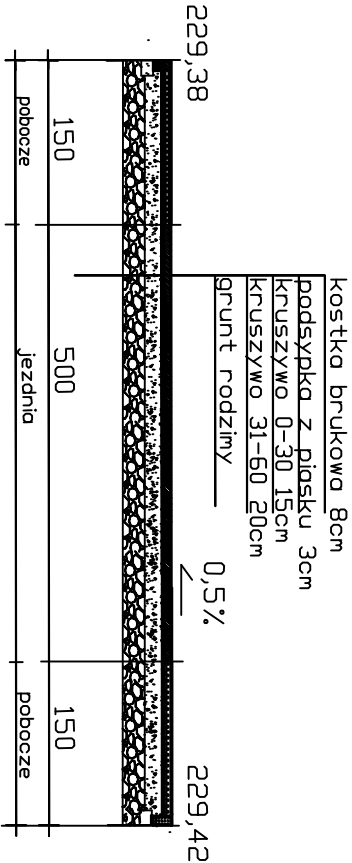


Budowa dwóch zjazdów o parametrach zjazdu zwykłego z drogi gminnej nr 160202K ul. Szpitalna (dz. nr 2405/1) do działki nr 1288/2 w Proszowicach	
Inwestor: Samodzielny Publiczny Zespół Opieki Zdrowotnej w Proszowicach	Data 14.04.2025r.
Opracował: Tomasz Dąbrowski	Skala 1:500
Tytuł rysunku: Zjazd nr 2 Przekrój podłużny A-A	Nr Rys. 15

PRZEKRÓJ POPRZECZNY B1-B1



PRZEKRÓJ POPRZECZNY B2-B2



Budowa dwóch zjazdów
o parametrach zjazdu zwykłego
z drogi gminnej nr 160202K ul.
Szpitalna (dz. nr 2405/1) do działki
nr 1288/2 w Proszowicach

Inwestor: Samodzielny Publiczny Zespół Opieki Zdrowotnej w Proszowicach	Data 14.04.2025r.
---	----------------------

Opracował: Tomasz Dąbrowski	Skala 1:500
--------------------------------	----------------

Tytuł rysunku: Zjazd nr 2 Przekroje poprzeczne	Nr Rys. 1.7
---	----------------